





## Guida di Aree di Servizio per i camper in Spagna

Di seguito presentiamo una lista delle Aree di servizio et le loro situazione con le coordinate GPS. Solo si indicano le Aree segnalate come Aree di servizio per i camper. In ogni caso, raccomandiamo la visita del nostro site web per aumentare le possibili modificazioni et nuove Aree. **Dobbiamo ricordare che non è permesso in queste aree nessun elemento di camping.**

 **Aree pubbliche**


 **Aree private**

 **Aree in itinerario**


 **Aree di camping che permettono solo il getto e il pieno**


 **Area multiservizio**

### ALMÉRIA


 **Camping Los Escullos- San José:** Au village du même nom.. Aire privée dans le camping. L'utilisation de l'aire est indépendante du séjour nocturne. Tarif services 5 €  
N- 36° 48' 11,48" - W - 2° 4' 43,60"


### ALICANTE


 **Camping Arena Blanca:** A Benidorm. Area privata dentro del camping. L'uso dell'Area è indipendente della pernottazione. Tariffa servizio.  
N- 38° 33' 4" - W- 0° 5' 48"


 **Area di Alfaz del Pi:** A Alfaz del Pi. Completa. Prossimità di servizi. Privata.  
N - 38° 35' 01" - W - 0° 04' 53"

### ASTURIE


 **Area Rías Baixas:** Vicino al ristorante dello stesso nome a Aviles, di fronte all'ospedale. Privata. 3 € la pernottazione.  
N - 43° 33' 03,65" - W - 05° 56' 06,13"


 **Camping Las Gaviotas:** A Castrillón. Area all'accesso camping. L'uso del Area è indipendente della pernottazione. Privata. Tariffa servizio. N 43° 34' 22" / W 6° 0' 1"

 **Area San Martín:** A El Entrego. Parcheggio della vecchia mina. Vicina al museo Museo della Minería. Completa. Pubblica. Gratis.  
N - 43° 17' 11 - W - 05° 38' 20


 **Area El Llerau:** A Cangas di Onís. Vicino al centro della città. Completa. Pubblica. Gratis. N - 43° 21' 07 - W - 05° 07' 31


### BADAJOS


 **Area di Zafrá:** A Zafrá, nell'area della fiera. Completa. Pubblica. Gratis.  
N - 38° 25' 31" - W - 6° 24' 39"


 **Area di Don Benito:** Nella stazione di di autobus. Completa. Gratis. N-38°96254 - W-5°86311


### BARCELONA

 **Area di Montseny:** Area in stazione di servizio. Autostrada A-7, Km. 117 direzione Francia. Privata. Gratis. N - 41° 38' 50,67" - E- 2° 25' 31,33"  
N 41°38.793' E 2°25.404' direzione Girona

 **Area del Penedés:** Area en stazione di servizio. Autostrada AP-7, Km. 208. Le due direzioni. Privata. Gratis. N 41° 17.371' E 1°35.521' direzione sud  
N 41° 17.307' E 1°35.562' direzione norte

 **Area Park & Ridi Forum:** Area Privata. Uscita 24 Diagonal Mar / Uscita 25 – Port Sant Adrià. Tariffa servizio. N - 41° 24' 49" - E - 02° 13' 20"

 **Area del Vallés:** Area en stazione di servizio. Autostrada AP-7/E, Autostrada del Mediterraneo (nord di Barcelona) (solo direzione sud). Pernottazione non vigilata.  
N 41° 34.679' E 2° 10.104'


 **Area multiservizio di Argentona:** Pernottazione, getto e pieno, lavato, riparazioni e pezzi di ricambio. Strada di Torrent di Madà,

s/n, Argentona  
Barcelona. N - 41° 32' 9,47" - E - 2° 25' 5,35"


### BURGOS

 **Area di Miranda di Ebro:** Municipale. Completa. Dietro l'Hotel Tudanca e a fianco del fiume Ebro.  
N - 42° 41.328' - W - 2° 57.242'


 **Area di Aranda di Duero:** Municipale. Completa. N 41° 40' 06" O 03° 41' 45"

 **Area di Espinosa di los Monteros:** Municipale. Completa.  
N 43° 05' 08,47" - W 03° 33' 27,31"


### CACERES

 **Area di Cáceres (Valhondo):** Municipale. Completa. Vicino al centro storico. Pubblica. Gratis. N - 39° 28' 49,4 - W - 06° 21' 59,4


### CÁDICE

 **Area di El Bosque:** Municipale. Completa. Vicino alla Arena. Parcheggio in paese. N - 36° 45' 25" - W - 05° 30' 39"


### CANTABRIA

 **Area di Brañavieja:** Nella stazione di Alto Campoo. Privata. Gratis. N - 43° 02' 14,84" - W 4° 22' 35,85"


**Area Jesús del Monte:** Area in autostrada AP-8. Km.-19. Pubblica. Gratis. Direzione Santander - Bilbao N 43° 24' 16,14" - W 3° 37' 24,61" e Direzione Bilbao - Santander N 43° 24' 12,83" - W 3° 37' 45,09" O


 **Area di Liérganes:** Nel parcheggio della stazione. Completa. Pubblica. Gratis. N 43° 20' 41,19" - W 3° 44' 28,05" O

## Guida di Aree di Servizio per i camper in Spagna


 **Area di Cabárceno:** Nel parcheggio Lago del Acebo. Completa. Privata. Gratis. N 43° 21' 29,38" - W 3° 49' 22,19" O

### CASTELLÓN


 **Area di Las Moreras:** A Peñíscola. Completa. Vicino alla spiaggia. Privata. Tariffa servizio. N - 40° 23' 24" - E - 0° 24' 34"


 **Area di Morella:** In periferia della villa. Completa. Pubblica. Gratis. N - 40° 37' 27" - W - 00° 5' 29"

### CORDOVA


 **Area di Cabra:** Juanita la Larga, s/n. Nel Parcheggio dell'Uditorio Municipale "Alcaldi Juan Muños". Completa. Pubblica. Gratis. N - 37° 27' 52" - W - 4° 25' 22"

 **Area di Rute:** Calle Benameji, s/n. A fianco del Padiglione coperto Municipale. Completa. Pubblica. Gratis. N - 36° 69.551' - W - 04° 44.547'


 **Area di Priego di Córdoba:** Viale Niceto Alcalá Zamora, s/n. Nel parcheggio dello stesso nome. Completa. Pubblica. Gratis. N - 37° 26.538' - W - 04° 12.708'


 **Aire de Alcaudete:** Complète. Publique. Gratuite. Près du château d'Alcaudete. N 37° 35' 23" - W 04° 05' 21"

### GIRONA


 **Area del Empordá (E. S.):** Area in stazione di servizio. AP-7, Km.-35 le due direzioni. Completa. Privata. Gratis. N - 42° 10' 24.60" E - 2° 55' 55.81" N 42°10.572' E 2°55.916' direzione sud N 42°10.351' E 2°55.836' direzione nord


### GRANADA

 **Area di Venta el Peral:** Area in stazione di servizio. Autostrada AP-92 - Km. 117. **Le due direzioni.** Completa. Privata. Gratis. N - 37°3 3' 14" - W - 02° 36' 36".


 **Area di Sierra Nevada:** Nel Parcheggio los Peñones. Tariffa solo in stagione. N - 37° 05.967' - W - 3° 23.627'

### GUIPÚZCOA


 **Area di Legazpi:** Completa. Pubblica. N 43° 02' (43.05) - W 2° 20' (-2.333)


 **Area di Rentería:** Completa. Pubblica. N 43.267995 - W -1.901354

### HUELVA


 **Valverde del Camino:** Complète. Publique. Gratuite. Sur la route de Zalamea et en face de la Rue Ruben Darío sur le parking de la « Casa de dirección » N 37° 34' 52" - W 06° 45' 05"


### LA CORUÑA

 **Area di Bertamirans:** A 8 km. di Santiago di Compostela. Parcheggio Champion. Completa. Pubblica. Gratis. N - 42° 51' 35" - W - 08° 38' 55"


 **Area di Milladoiro:** A 4 km. di Santiago di Compostela. A fianco del centro polisportivo e piscina. Completa. Pubblica. Gratis. N - 42° 50' 42" - W - 8° 34' 50"


 **Area di Miño:** Area in stazione di servizio. Autostrada AP-9 - Km.- 15,5. Ambos sentidos. Privata. Gratis. N - 43° 22' 25" - W - 08° 11' 14"

 **Area di Boiro:** Spiaggia del Giardino. Completa. Pubblica. Gratis. N - 42° 39' 30" - W - 8° 54' 47"


 **Area di A Coruña:** Alla fine del lungomare, Puerto di San Pedro di Visma. Completa. Pubblica. Gratis. N - 43° 22' 18" - W - 8° 26' 51"


### LEÓN


 **Area di León:** A fianco della locanda Hostel di San Marcos, di fronte alla camera mortuoria. Pubblica. Gratis. N - 42° 36' 17" - W - 5° 35' 05"

 **Area di Astorga:** Nel parcheggio dell'Arena. Uscita 326 dell'autostrada A-6. Completa. Pubblica. Gratis. N - 42° 27' 03" - W - 06° 03' 34"

### LUGO


 **Area di Burela:** Completa. Pubblica. Gratis. N - 43° 65216° - W - 7° 35891°

 **Area di Monforte di Lemos:** Completa. Pubblica. Gratis. W 7°30'43.38" - 42°31'39.51" N


 **Area di Pontenova:** Completa. Pubblica. Gratis. N 43.34739 - W 7,19171

 **Area di Lugo:** Completa. Pubblica. Gratis. N 43° 0'16.29" - W 7°33'41.21"

### LÉRIDA

 **Area di Lérida:** Area in stazione di servizio. AP-2 - Km.143. Le due direzioni. Completa. Privata. Gratis. N 41°32.514' - E 0°38.272' direzione Barcellona N 41°32.582' E 0°38.274' direzione Saragozza.

### MALAGA

 **Area di Archidona:** In accesso al paese, a fianco del centro polisportivo. Pubblica. Gratis. N - 37° 05' 29" - W - 04° 23' 29"

 **Area Villanueva Algaidas:** A fianco delle piscine e il centro polisportivo. Completa. Pubblica. Gratis. N - 37° 11' 17" - W - 4° 27' 1962


 **Area Cuevas San Marcos:** A fianco della piscina municipale. Completa. Pubblica. Gratis. N - 37°37'4292 - W - 2° 42'174

## Guida di Aree di Servizio per i camper in Spagna

### Aire de Nerja- El Playazo


À Nerja. Complète. Près de la plage. Privée. Tarif des services : 11€ CC/ 1€ animaux domestique/ 4€ électricité. N-36°44'42" W-3°53'54"  
N 36° 44' 42" - W 3° 53' 54"

### NAVARRA


 **Area di Villava:** a 3 km di Pamplona. Accesso a Villava per NA-30 (Circonvallazione Nord), NA-32 (Circonvallazione Est) e la A-15 (Circonvallazione Ovest), da Irún per N121A. Privata industriale. Completa. 1 €/ servizio. N 42° 50' - W 1°36'

### PALENCIA


 **Area di Isla Dos Aguas:** A Palencia. Parco dello stesso nome. Pubblica. Completa. Gratis. N - 42° 00.194' - W - 04° 32.061'

 **Area di Los Chopos:** A Osorno. Area in stazione di servizio. N-6'11, Km.59. Privata. Gratis.


N - 42° 25' 01" - W - 04° 21' 04"

 **Area di Carrión de los Condes:** All'accesso di Carrión, dietro lo stadio. Municipale. Completa. Pubblica. Gratis.

N 42°20'16.76" - W 4°36'29.16"


 **Area El Maderao:** A Cervera di Pisuerga, di fronte alle piscine municipali. Municipale. Completa. Gratis.

N - 42° 52.284' - W - 04° 29.988'

 **Area di Villada:** A Villada. (A fianco del centro polisportivo) Pubblica. Completa. Gratis.

W 4° 58'36" - N 42° 14'24"

### PONTEVEDRA


 **Area di Tui:** Nella città di Tui, Puente Tripes. Completa. Pubblica. Gratis.

N - 42° 02' 35" - W - 08° 38' 46"

### SALAMANCA

 **Area di Aldeadávila:** A fianco del albergo. Completa. Pubblica. Gratis.

N - 41° 13' 13" - W - 06° 36' 50"


 **Area della Alberca:** A fianco del centro di interpretazione della Sierra di Francia. Completa. Pubblica. Gratis.

N - 40° 29,315' - W - 6° 06,955'

### SEGOVIA


 **Area di Cuellar:** A fianco del castello.

Completa. Pubblica. Gratis. N 41° 24' 05" - W 04° 19' 11"

 **Area di Turégano:** In spianata del silo. A fianco dell'incrocio a Segovia e Cuellar.

Completa. Pubblica. Gratis. N 41°13'13" - W 6°36'50"

### TOLEDO

 **Area de Lagartera:** All'accesso del paese di Lagartera. Municipale. Completa. Gratis


N - 39° 54' 41,4 - W - 05° 11' 59,2

### VALENCIA


 **Area di Jalance:** Completa. Pubblica. Gratis. Vicino alla Piscina Municipale (tf:962196432)

N - 39° 11' 19" - W 2° 20' (-2.333)


### VALLADOLID

 **Area di Olmedo:** A Olmedo, nel parcheggio dello Parco Tematico del Mudejar. Completa. Pubblica. Gratis.

N - 41° 17' 30" - W - 04° 40' 55"

 **Area di Rueda:** Area in stazione di servizio. Autostrada A-6, uscita 175. Le due direzioni. Privata. Gratis.

N 41° 23' 48.7" - W 4° 57' 37.6"


 **Area di Pollos:** Area in stazione di servizio. Autostrada AP-62, uscita 169. Le due direzioni. Km. 208. Privata. Gratis.

N 41° 24' 36.4" - W 5° 08' 02.7"

 **Area di Camping:** Camping El Astral, a Tordesillas. L'uso dell'Area é indipendente della pernottazione. Privata. Tariffa servizio.


N - 41° 29' 46,7 - W - 05° 00' 18,7


### VIZCAYA

 **Area di Bermeo:** A fianco dello stadio e del cimitero. Pubblica. Completa. Gratis.

N - 43° 25' 23" - W - 02° 43' 32"

### ZAMORA

 **Area di Villalpando:** Area in stazione di servizio. Autostrada A-6, uscita en Km. 236. Le due direzioni. Privata. Gratis. N 4°1 51' 39.2" - W 5° 25' 02.5"

 **Area di camping:** all'interno del Camping Sierra Culebra. L'uso dell'Area é indipendente della pernottazione. Privata. Tariffa servizio.

N - 41° 51' 52" - W - 06° 24' 52"

**Attenzione:** In Spagna, , non si può campeggiare neanche usare elementi di camping come sedie a sdraio, tavole, tende, cunei, etc. Gli utenti che desiderano realizzare questo tipo di attività devono andare ai luoghi (campings) previsti per questa finalità.